



**PRÉFET  
DE LA DRÔME**

*Liberté  
Égalité  
Fraternité*

**Direction Départementale des Territoires  
Service Eau, Forêts, Espaces Naturels  
Pôle Eau  
ddt-sefen-pe@drome.gouv.fr**

ARRÊTÉ PRÉFECTORAL N° 26-2022-05-31-00002  
EN DATE DU 31 MAI 2022

PORTANT RESTRICTION PROVISOIRE DE CERTAINS USAGES DE L'EAU  
DANS LE DÉPARTEMENT DE LA DRÔME, SUR LES BASSINS VERSANTS DE LA PLAINE DE VALENCE, DU  
ROYANS-VERCORS, BASSIN VERSANT DE LA DROME, ROUBION JABRON,  
BERRE, MEOUGE ET PLAINE AVAL DE VALENCE

La préfète de la Drôme  
Chevalier de la Légion d'Honneur  
Officier de l'Ordre National du Mérite

**VU** le Code de l'Environnement, notamment le titre 1er du livre II et le titre 3 du livre IV ;

**VU** le Code de la Santé Publique ;

**VU** le Code Général des Collectivités Territoriales et notamment son article L.2215-1 ;

**VU** le décret n° 92-1041 du 24 septembre 1992, pris en application de l'article L.211-3 du Code de l'Environnement, relatif à la limitation ou la suspension provisoire des usages de l'eau ;

**VU** le décret du 30 juin 2021 nommant Mme Elodie DEGIOVANNI, Préfète de la Drôme à compter du 19 juillet 2021 ;

**VU** l'arrêté du 21 mars 2022 du Préfet Coordonnateur du Bassin Rhône-Méditerranée approuvant le schéma directeur d'aménagement et de gestion des eaux du bassin (SDAGE) et le programme de mesures 2022-2027 du bassin Rhône-Méditerranée ;

**VU** l'instruction de la Ministre de la Transition Écologique et Solidaire du 23 juin 2020 précisant les orientations techniques à mettre en œuvre suite au retour d'expérience de la gestion de la sécheresse 2019 ;

**VU** le guide de mise en œuvre des mesures de restriction des usages de l'eau en période de sécheresse (à destination des services chargés de leurs prescriptions en métropole et en outre-mer) du Ministère de la Transition Écologique de mai 2021 ;

**VU** l'arrêté préfectoral n°26-2021-04-20-00004 fixant en période de sécheresse, le cadre des mesures de gestion et de préservation de la ressource en eau dans le département de la Drôme, hors bassins versants de la Valloire, de la Galaure et de la Drôme des Collines ;

**VU** l'avis de la Conférence Départementale de l'Eau - Commission Gestion Quantitative formulé lors de sa réunion du 23 mai 2022 ;

**CONSIDÉRANT** que la situation de la ressource en eau souterraine est déficitaire pour la saison avec une recharge hivernale insuffisante ;

**CONSIDÉRANT** que les nappes d'eau souterraine ont atteint des niveaux d'alerte renforcée sans perspective d'amélioration à court terme ;

**CONSIDÉRANT** que les cours d'eau drômois ont atteint des débits nécessitant la prise de mesures de restriction des usages de l'eau ;

**CONSIDÉRANT** qu'il est nécessaire d'interdire ou de limiter les prélèvements d'eau de manière à préserver la santé, la salubrité publique, l'alimentation en eau potable, la faune piscicole, les écosystèmes aquatiques et de protéger la ressource en eau ;

**SUR** proposition de la Directrice Départementale des Territoires ;

### **ARRÊTE**

**Article 1 :** L'arrêté préfectoral n°26-2022-04-12-00008 du 12 avril 2022 portant restriction provisoire de certains usages de l'eau dans le département de la Drôme, hors Valloire, Galaure et Drôme des Collines est abrogé.

**Article 2 :** Situation des différentes zones hydrographiques de gestion du département de la Drôme  
Les niveaux de restrictions sont les suivants :

| <b>Zones Hydrographiques de Gestion</b> | <b>Ressource</b>   | <b>Situation de gestion</b> |
|---|--|-----------------------------|
| Plaine de Valence                       | Cours d'eau  | Alerte renforcée            |
|   | Alluvions et molasse miocène du Bas Dauphiné                             | Alerte renforcée            |
| Bassin de la Drôme                      | Cours d'eau et nappe d'accompagnement sur une bande de 100 m             | Alerte renforcée            |
|   | Alluvions de la Drôme a delà de 100 m et molasse miocène du Bas-Dauphiné | Alerte renforcée            |
| Royans-Vercors                          | Eaux superficielles et souterraines                                      | Vigilance                   |
| Roubion – Jabron                        | Eaux superficielles et souterraines                                      | Alerte renforcée            |
| Berre                                   | Eaux superficielles et souterraines                                      | Alerte renforcée            |
| Méouge                                  | Eaux superficielles et souterraines                                      | Alerte renforcée            |
| Plaine aval du Rhône                    | Eaux superficielles et souterraines                                      | -                           |

La carte des secteurs concernés ainsi que la liste des communes concernées par zone hydrographique de gestion sont respectivement celles définies en annexe 2 et en annexe 3 de l'arrêté cadre sécheresse n°26-2021-04-20-00004. Elles sont disponibles sur le site internet de la Préfecture de la Drôme : [www.drome.gouv.fr](http://www.drome.gouv.fr)

La carte du secteur et la liste des communes concernées sont également reprises en annexe 2 et 3 du présent arrêté.

### **Article 3 : Mesures de restriction**

Sur les zones hydrographiques de gestion en situation d'alerte, d'alerte renforcée ou de crise, le prélèvement et l'utilisation de l'eau sont limités ou interdits conformément aux dispositions définies sur les tableaux de l'annexe 1 de l'arrêté cadre n°26-2021-04-20-00004, repris en annexe 1 du présent arrêté.

## **PRÉLÈVEMENTS ET USAGES CONCERNÉS :**

Les mesures du présent arrêté concernent tous les prélèvements et les usages de la ressource en eau :

- **Pour les agriculteurs, industriels et gestionnaires AEP pour un usage sanitaire de l'eau :** il est tenu compte de l'origine de l'eau (superficielle ou souterraine, prélèvement direct dans le Rhône ou dans la rivière Isère).
- **Pour tous les autres usages non prioritaires raccordés au réseau d'eau potable ou non** (hors eau destinée à la consommation humaine) : il n'est pas tenu compte de l'origine de l'eau (superficielle, souterraines, provenant ou non d'un autre bassin de gestion, des rivières Isère ou Rhône). Les restrictions s'appuient sur le périmètre géographique de la zone de gestion auquel appartient la commune où est effectuée l'action (arroser, remplir sa piscine...). Les dispositions les plus strictes s'appliquent (exemple : pour une zone de gestion en alerte pour les eaux souterraines et en crise pour les eaux superficielles, l'utilisation de l'eau potable est soumise aux dispositions de crise).

## **PRÉLÈVEMENTS ET USAGES NON CONCERNÉS :**

Les prescriptions définies ne s'appliquent pas aux prélèvements effectués en vue d'assurer les usages prioritaires :

- alimentation en eau potable des populations,
- intervention des services d'incendie et de secours,
- abreuvement des animaux,
- rafraîchissement des bâtiments.

## **RESSOURCES EXCLUES :**

Ne sont pas concernés par les présentes mesures de restriction les prélèvements réalisés dans des réserves, retenues, réservoirs alimentés par l'eau de pluie et de l'eau de ruissellement.

## **MESURES RELATIVES AUX PRÉLÈVEMENTS AGRICOLES :**

Concernant les mesures relatives aux prélèvements d'eau à usage agricole, il est rappelé :

- que les limitations ci-dessous ne s'appliquent pas pour les prélèvements suivants quel qu'en soit le lieu :
  - prélèvements effectués pour abreuver les animaux ou rafraîchir exceptionnellement les bâtiments d'élevage,
  - l'irrigation au goutte à goutte ou par micro-aspersion,
  - l'irrigation des cultures en godets et semis.
- que les irrigants individuels disposant d'une autorisation temporaire de prélèvement ainsi que les organisations collectives d'irrigation ayant déposé au service chargé de la Police de l'Eau un règlement d'arrosage ou « tour d'eau » dûment agréé, sont tenus de mettre en œuvre, dans les secteurs indiqués ci-dessous, les mesures de restriction correspondantes prévues dans l'organisation de leurs « tours d'eau » :

| <b>Zones Hydrographiques de Gestion</b> | <b>Ressource</b>                             | <b>Situation de gestion</b> |
|---|--|-----------------------------|
| Plaine de Valence                       | Cours d'eau                                  | Alerte renforcée            |
|   | Alluvions et molasse miocène du Bas Dauphiné | Alerte renforcée            |

|                      |   |                  |
|----------------------|---|------------------|
| Bassin de la Drôme   | Cours d'eau et nappe d'accompagnement sur une bande de 100 m              | Alerte renforcée |
|                      | Alluvions de la Drôme au-delà de 100 m et molasse miocène du Bas-Dauphiné | Alerte renforcée |
| Royans-Vercors       | Eaux superficielles et souterraines                                       | Vigilance        |
| Roubion – Jabron     | Eaux superficielles et souterraines                                       | Alerte renforcée |
| Berre                | Eaux superficielles et souterraines                                       | Alerte renforcée |
| Méouge               | Eaux superficielles et souterraines                                       | Alerte renforcée |
| Plaine aval du Rhône | Eaux superficielles et souterraines                                       | -                |

#### Article 4 : Mesures complémentaires

Les maires peuvent à tout moment, sur le territoire communal, prendre par arrêté municipal des mesures de restriction complémentaires justifiées par des nécessités locales, sous réserve de compatibilité avec le présent arrêté. Une copie de ces arrêtés sera envoyée pour information à la Direction Départementale des Territoires.

#### Article 5 : Période de validité et modification de la situation

Les dispositions mentionnées ci-dessus resteront en vigueur jusqu'au 31 octobre 2021.

Cependant, les présentes dispositions pourront être prorogées, annulées ou renforcées par arrêté préfectoral en fonction de l'évolution de la situation météorologique et hydrologique.

#### Article 6 : Sanctions

Tout contrevenant aux dispositions du présent arrêté s'expose à une peine d'amende prévue pour les contraventions de 5<sup>ème</sup> classe.

#### Article 7 : Délais et voies de recours

Le présent arrêté peut être déféré devant le tribunal administratif de Grenoble (2 place de Verdun – BP 1135 – 38022 GRENOBLE Cedex 1) dans un délai de deux mois à compter de sa publication.

#### Article 8 : Publication

Le présent arrêté sera adressé pour affichage aux maires des communes concernées du département de la Drôme, mention en sera insérée dans deux journaux régionaux ou locaux diffusés dans le département de la Drôme et il sera inséré au recueil des actes administratifs de la préfecture de la Drôme.

Le présent arrêté et l'arrêté cadre sus-visé sont consultables :

- sur le site internet de la préfecture : [www.drome.gouv.fr](http://www.drome.gouv.fr)
- sur le site internet Propluvia du ministère de la transition écologique : <https://propluvia.developpement-durable.gouv.fr/propluviapublic/>

#### Article 9 : Exécution

Sont chargés, chacun en ce qui le concerne, de l'exécution du présent arrêté :

- la Secrétaire Générale et la Directrice de Cabinet de la Préfecture de la Drôme,
- les Sous-Préfets des arrondissements de Nyons et de Die;
- les Maires des Communes des différentes zones de gestion;
- le Commandant du Groupement de Gendarmerie de la Drôme ;
- le Directeur Départemental de la Sécurité Publique de la Drôme ;
- la Directrice Départementale des Territoires de la Drôme ;
- le Directeur Départemental de la Protection des Populations de la Drôme.
- le Directeur Régional de l'Environnement, de l'Aménagement et du Logement ;
- le Directeur Territorial Départemental de l'Agence Régionale de Santé ;
- le Chef du Service de la Navigation Rhône-Saône

Une copie sera adressée pour information à :

- M. le Préfet Coordonnateur de Bassin
- M. le Directeur de l'Agence de l'Eau Rhône-Méditerranée-Corse.
- M. le Directeur Départemental du Service d'Incendie et de Secours

Fait à Valence, le

La préfète,



Elodie DEGIOVANNI





**Mesures de Gestion et de Limitation des Usages Adaptées à la Situation de la Ressource en Eau**

**MESURES DE PORTÉE GÉNÉRALE**

|                               | VIGILANCE  | ALERTE   | ALERTE RENFORCEE     | CRISE   |
|-------------------------------|--|--|----------------------|---|
| Communication                 | Information par les communes, les intercommunalités et les EPCI (Etablissement Public de Coopération Intercommunale) exerçant, ou non, la compétence eau potable des restrictions à leurs administrés ( <i>journal, affichage lumineux, réseaux sociaux...</i> )<br>Incitation aux économies volontaires pour tous les usages de l'eau au moins une fois en début de saison<br>Déclenchement des mesures de sensibilisation et d'information du public |  |                      |   |
| Comité départemental de l'eau | Activation   | Envoi de flyers et articles explicatifs à communiquer à travers tous biais (journal, site web, réseaux sociaux...) |                      |   |
| Réseau de suivi ONDE          | Activation<br><br>Campagne OJIDE usuelle de mai à septembre, autour du 25 du mois.   |  | Réunions périodiques | Relevé complémentaire selon la périodicité du Comité Départemental de l'eau |

**La Préfète**

## MESURES DE LIMITATION OU D'INTERDICTION POUR TOUS LES USAGES\* QUELLE QUE SOIT LA RESSOURCE \*\*

\* = hors usage faisant l'objet d'une réglementation spécifique (agriculteurs, industriels)

\*\* = eaux souterraines (molasse et nappes alluviales), superficielles (nappe d'accompagnement, cours d'eau y compris Rhône et Isère, source...), réseau d'eau potable... à l'exception des eaux de pluie et de ruissellement

### ➤ Mesures relatives aux prélèvements et rejets en cours d'eau :

|   | VIGILANCE | ALERTE  | ALERTE RENFORCÉE | CRISE | Exceptions   | P | E | C | A |
|---|-----------|---|------------------|-------|--|---|---|---|---|
| Toute nouvelle demande de prélèvement d'eau   | Autorisé  |   | Interdit         |       | Avis du service en charge de la police de l'eau suite à une situation exceptionnelle.  | x | x | x | x |
| Tout nouveau forage domestique ***  | Autorisé  |   | Interdit         |       |  | x |   |   |   |
| Prélèvement domestique *** directement dans les cours d'eau   | Autorisé  |   | Interdit         |       |  | x |   |   |   |
| Prélèvements pour le fonctionnement des centrales hydroélectriques, moulins, barrages...  | Autorisé  | Obligation de restituer à l'aval immédiat des ouvrages de prise d'eau l'intégralité du débit amont. |                  |       | - Les installations dont le règlement prévoit des dispositions de restriction sécheresse.<br>- Concessions hydro-électriques<br>- Après validation du service en charge de la police de l'eau : Si le canal d'aménée comporte un usage agricole autorisé, possibilité de maintenir l'ouvrage en eau jusqu'à l'atteinte du débit réservé. | x | x | x | x |
| Tout rejet domestique direct en cours d'eau ou dans le réseau d'eau pluvial : eau de lavage/rinçage de chantier BTP ; eau de lavage/rinçage de façade, toiture, terrasse, bassin, fontaine, lavoir..... | Autorisé  |   | Interdit         |       |  | x | x | x | x |

\*\*\* S'entend par prélèvement à usage domestique, tout prélèvement inférieur à 1000 m<sup>3</sup>/an n'ayant pas un usage agricole.



➤ **Mesures relatives aux travaux en rivière ou entraînant des rejets en cours d'eau :**

|  | VIGILANCE  | ALERTE | ALERTE RENFORCÉE | CRISE | Exceptions  | P | E | C | A |
|--|--|--------|------------------|-------|---|---|---|---|---|
| Travaux dans le lit du cours d'eau destinés à améliorer les prises d'eau, à constituer un barrage ou une réserve d'eau | Autorisé (après obtention des autorisations de travaux en rivière) |        | Interdit         |       | Après validation du service en charge de la police de l'eau : Travaux de réfection d'aménagements de prise d'eau d'irrigation de type « merlons en graviers », endommagés en cours de saison d'irrigation par un « coup d'eau » | x | x | x | x |
| Travaux entraînant un rejet direct d'eaux polluées (matières en suspension)  | Autorisé (après obtention des autorisations de travaux en rivière) |        | Interdit         |       | Autorisation exceptionnelle   | x | x | x | x |

➤ **Mesures relatives aux prélèvements pour l'alimentation des plans d'eau et vidanges :**

L'arrêté de prescriptions générales relatif aux plans d'eau interdit tout remplissage de plans d'eau entre le 15 juin et le 30 septembre. En dehors de ces périodes, les restrictions suivantes s'appliquent :

|   | VIGILANCE | ALERTE  | ALERTE RENFORCÉE | CRISE | Exceptions  | P | E | C | A |
|---|-----------|---|------------------|-------|---|---|---|---|---|
| Alimentation d'étangs, de plans d'eau ou de réserves installés sur des cours d'eau ou sur des sources | Autorisé  | Le débit naturel entrant doit être intégralement restitué à l'aval de la retenue. |                  |       |   | x | x | x | x |
| Alimentation en dérivation des étangs et plans d'eau ayant un usage économique (dont baignade)        | Autorisé  | Réduction du débit autorisé de 20 %   | Interdit         |       | Avis du service en charge de la police de l'eau suite à une situation exceptionnelle. |   | x | x | x |
| Remplissage ou maintien du niveau des plans d'eau de loisir à usage personnel                         | Autorisé  |   | Interdit         |       |   | x |   | x |   |
| Vidange de plans d'eau  | Autorisé  |   | Interdit         |       |   | x | x | x | x |

La Préfète

➤ Mesures relatives aux usages de l'eau d'agrément et non prioritaires :

|  | VIGILANCE | ALERTE                                      | ALERTE RENFORCEE  | CRISE    | Exceptions   | P | E | C | A |
|--|-----------|---|---|----------|--|---|---|---|---|
| Vidange et remplissage des piscines à usage familial | Autorisé  | Interdit                                    | Interdit (y compris à partir du réseau AEP)   |          | Première mise en eau après construction du bassin (hors période de crise)  | x |   |   |   |
| Remise à niveau des piscines à usage familial        | Autorisé  | Interdit                                    | Interdit  | Interdit |  | x |   |   |   |
| Vidange des piscines collectives                     | Autorisé  | Autorisé                                    | La vidange des piscines est soumise à autorisation.   | Interdit |  |   | x | x |   |
| Lavage de véhicules                                  | Autorisé  | Interdit hors des stations professionnelles | Interdit hors stations professionnelles équipées de lances « haute pression » et recyclage de l'eau |          | Véhicules ayant une obligation réglementaire (véhicules sanitaires ou alimentaires, véhicules de secours et de pompier) ; Véhicules technique (bétonnières...) ; Véhicules appartenant à des organes liés à la sécurité. | x | x | x | x |
| Nettoyage des terrasses et façades, toitures         | Autorisé  | Interdit                                    | Interdit  |          | Façade, terrasse, toiture faisant l'objet de travaux   | x | x | x |   |
| Lavage des voiries                                   | Autorisé  |   | Interdit  |          | Impératif sanitaire, utilisation de balayeuse-laveuse automatique en circuit fermé   | x | x | x |   |
| Fonctionnement des fontaines publiques               | Autorisé  | Interdit                                    | Interdit  |          | - Circuit fermé<br>- Fontaines équipées de boutons presseurs   |   | x | x |   |

➤ Mesures relatives à l'arrosage et entretien des espaces verts :

|  | VIGILANCE | ALERTE                | ALERTE RENFORCEE      | CRISE    | Exceptions | P | E | C | A |
|--|-----------|-----------------------|-----------------------|----------|------------|---|---|---|---|
| Arrosage des pelouses et espaces verts privés (dont fleurs, arbres fruitiers et d'ornement...) | Autorisé  | Interdit de 9h à 20 h | Interdit de 7h à 23h  | Interdit |            | x | x | x | x |
| Arrosage des espaces verts publics et ronds-points   | Autorisé  | Interdit de 9h à 20 h | Interdit de 7h à 23h  | Interdit |            |   | x | x |   |
| Arrosage des stades et espaces sportifs  | Autorisé  | Interdit de 9h à 20 h | Interdit              |          |            |   | x | x |   |
| Arrosage des Golfs (hors green et départs)   | Autorisé  | Interdit de 9h à 20 h | Interdit              |          |            |   | x | x |   |
| Arrosage des Green et départs de golf  | Autorisé  |                       | Interdit de 7h à 23 h |          |            |   | x | x |   |
| Arrosage des jardins potagers  | Autorisé  |                       | Interdit de 8h à 20 h |          |            | x | x | x | x |

**MESURES RELATIVES A LA DÉFENSE EXTÉRIEURE CONTRE L'INCENDIE (D.E.C.I)**

|  | VIGILANCE | ALERTE  | ALERTE RENFORCEE | CRISE | Exceptions       | P | E | C | A |
|--|-----------|---|------------------|-------|------------------|---|---|---|---|
| Contrôle technique des points d'eau incendie (P.E.I) | Autorisé  | Autorisé en cas de nécessité.<br>A reporter dans la mesure du possible. |                  |       |                  |   |   | x |   |
| Autres usages des poteaux incendie                   |           | Interdit  |                  |       | Défense incendie | x | x | x | x |

La Préfète



Elodie DEGIOVANNI

## MESURES RELATIVES AUX GESTIONNAIRES DE RÉSEAU D'EAU POTABLE

|                                 | VIGILANCE   | ALERTE   | ALERTE RENFORCÉE | CRISE | Exceptions                                  | P | E | C | A |
|---------------------------------|---|--|------------------|-------|---|---|---|---|---|
| Généralités                     | <p>Les niveaux de l'eau des nappes (cas des forages ou puits) ou le débit des captages (cas des ressources gravitaires) doivent faire l'objet d'un suivi hebdomadaire par les services gestionnaires. Ces informations sont transmises mensuellement au Préfet de la Drôme (ARS, délégation de la Drôme - Service Santé Environnement) accompagnées d'un état récapitulatif des difficultés rencontrées ou prévisibles en matière d'alimentation en eau potable de la population.</p> <p>Les maires sont chargés de l'information des services gestionnaires des réseaux auxquels ils sont rattachés ainsi que de l'autorité chargée du pouvoir de police de la D.E.C.I.* quand il ne s'agit pas d'eux (président d'E.P.C.I.) et du service public de la D.E.C.I.*</p> <p>Dans la mesure où le niveau des ressources utilisées ferait craindre un risque de déficit, le gestionnaire du réseau doit impérativement transmettre toutes les informations recueillies :</p> <ul style="list-style-type: none"> <li>- aux Maires des communes concernées,</li> <li>- à la Délégation Territoriale de la Drôme de l'Agence Régionale de Santé,</li> <li>- à l'autorité chargée du pouvoir de police de la D.E.C.I.* (maire ou président d'E.P.C.I. si transfert),</li> <li>- au Service Départemental d'Incendie et de Secours (service prévision).</li> </ul> |  |                  |       |   |   |   | x |   |
| Mesures locales supplémentaires |   | Les maires sont invités à adopter par arrêté municipal des restrictions sur les usages non prioritaires. |                  |       |   |   |   |   | x |
| Lavage des réservoirs AEP       | Autorisé  |  | Interdit         |       | Dérogation sanitaire délivrée par le préfet |   |   |   | x |

\* D.E.C.I. : Défense extérieure contre l'incendie

## MESURES RELATIVES AUX GESTIONNAIRES DE STATIONS D'EPURATION

|  | VIGILANCE | ALERTE   | ALERTE RENFORCÉE  | CRISE | Exceptions   | P | E | C | A |
|--|-----------|--|---|-------|--|---|---|---|---|
| Surveillance des rejets  |           |  | Surveillance accrue.  |       |  |   |   | x |   |
| Interventions susceptibles de générer des rejets dépassant les normes autorisées |           | Signalement préalable au service police de l'eau des interventions | Interdit : Opérations de maintenance non indispensables au fonctionnement des installations |       | Toutes les interventions indispensables sont soumises à autorisation préalable du service police de l'eau. |   |   |   | x |
| Travaux nécessitant le délestage direct dans le milieu récepteur                 |           | Soumis à autorisation préalable du service police de l'eau         |   |       |  |   |   |   | x |

**Légende usagers :** P= Particulier, E= Entrée prise, C=Collectivité, A= Exploitant agricole

**MESURES RELATIVES AUX PRÉLÈVEMENTS D'EAU POUR LES ÉTABLISSEMENTS INDUSTRIELS, COMMERCIAUX ET ARTISANAUX DONT LES INSTALLATIONS CLASSÉES POUR LA PROTECTION DE L'ENVIRONNEMENT (ICPE)**

|   | VIGILANCE  | ALERTE                                    | ALERTE RENFORCÉE                          | CRISE                                     | Exceptions | P | E | C | A |
|---|--|---|---|---|------------|---|---|---|---|
| Usage de l'eau non directement lié au process industriel ou non indispensable à l'activité de l'installation (arrosage des pelouses, lavage des véhicules, nettoyage des voiries ...) | Se reporter aux mesures tous usages  |   |   |   |            |   | x |   |   |
|   | Industriels et ICPE disposant de leurs arrêtés préfectoraux de modalités de limitation de leurs prélèvements d'eau | Activation du NIVEAU 1 du plan d'économie | Activation du NIVEAU 2 du plan d'économie | Activation du NIVEAU 3 du plan d'économie |            |   | x |   |   |
| Industries et ICPE ne disposant pas d'arrêtés préfectoraux de modalités de limitation de leurs prélèvements d'eau   | Diminution globale de 20 %   | Diminution globale de 40 %                | Diminution globale de 60 %                |   |            | x |   |   |   |
|   | Tenue d'un registre de prélèvement hebdomadaire  |   |   |   |            |   | x |   |   |

**MESURES RELATIVES AUX PRÉLÈVEMENTS D'EAU A USAGE AGRICOLE RÉALISÉS DANS LES EAUX SUPERFICIELLES ET SOUTERRAINES**

➤ Mesures générales :

|   | VIGILANCE   | ALERTE | ALERTE RENFORCÉE | CRISE | Exceptions | P | E | C | A |
|---|---|--------|------------------|-------|------------|---|---|---|---|
| Gestionnaires des réseaux d'irrigation collective | Transmission des relevés des volumes totaux consommés journaliers au service police de l'eau de la Direction Départementale des Territoires |        |                  |       |            |   |   |   | x |

La Préfète

➤ Mesures relatives aux prélèvements par pompage eau eaux superficielles ou souterraines :

| VIGILANCE   | ALERTE  | ALERTE RENFORCÉE                                       | CRISE  | Exceptions  | P | E | C | A |
|---|---|--|--|---|---|---|---|---|
| Les restrictions suivantes s'entendent en volume.                                     |   |  |  |   |   |   |   |   |
| Prélèvements individuels pour l'irrigation ayant un calendrier de tours d'eau *       | Diminution globale de 20 %<br>2 jours d'interdiction    | Diminution globale de 40 %<br>3 jours d'interdiction   | Diminution globale de 60 %<br>4 jours d'interdiction   | <ul style="list-style-type: none"> <li>- Abreuvement animaux, - rafraîchissement des bâtiments d'élevage,</li> <li>- irrigation à partir de retenues collinaires sans relation avec un cours d'eau et alimentées uniquement par des eaux de ruissellement ou de plans d'eau remplis en période hivernale sans complément d'alimentation estivale.</li> <li>- Irrigation au goutte à goutte ou par microaspersion ou pour l'arrosage des plantes en pot</li> </ul> |   |   |   | X |
| Prélèvements individuels pour l'irrigation n'ayant pas de calendrier de tours d'eau * | 2 jours d'interdiction                                  | 3 jours d'interdiction                                 | 4 jours d'interdiction                                 |   |   |   |   | X |
| Prélèvements collectifs pour l'irrigation   | Diminution journalière de 20 %                          | Diminution journalière de 40 %                         | Diminution journalière de 60 %                         |   |   |   |   | X |
| Prélèvements pour l'irrigation assimilée domestique **                                | Diminution globale de 20 %<br>Interdit entre 10h et 18h | Diminution globale de 40 %<br>Interdit entre 8h et 20h | Diminution globale de 60 %<br>Interdit entre 6h et 23h |   |   |   |   | X |
| Prélèvement pour l'irrigation des CIVE et Cultures dédiées à la méthanisation ***     | Interdit  |  |  |   |   |   |   | X |
| Prélèvement pour l'irrigation des CIPAN ***   | Interdit  |  |  | - communes classées en zone vulnérable aux nitrates : un passage autorisé.  |   |   |   | X |

\* Les tours d'eau correspondants sont précisés dans les arrêtés d'autorisation de prélèvements

\*\* S'entend par prélèvement pour l'irrigation ass. milée domestique, tout prélèvement inférieur à 1000 m³/an ayant un usage agricole.

\*\*\* CIPAN : Culture intermédiaire piége à nitrates / CIVE : Culture intermédiaire à vocation énergétique

➤ Mesures relatives aux prélèvements par canaux d'irrigation gravitaires autorisés:

| VIGILANCE   | ALERTE                       | ALERTE RENFORCÉE             | CRISE                        | Exceptions  | P | E | C | A |
|---|------------------------------|------------------------------|------------------------------|---|---|---|---|---|
| Prélèvement en cours d'eau par un canal disposant d'un ouvrage permettant de réguler le prélèvement * | Débit entrant réduit de 20 % | Débit entrant réduit de 40 % | Débit entrant réduit de 60 % | - canal disposant d'un arrêté d'autorisation spécifique |   |   |   | X |

\* Les gestionnaires de canaux doivent afficher sur l'ouvrage de prélèvement les mesures prévues pour la limitation du débit entrant. A défaut de disposer d'un ouvrage permettant de réguler le prélèvement, le prélèvement est interdit.

*Ebodie DE GIOU ANNI*

## RAPPELS

|                                    | VIGILANCE  | ALERTE | ALERTE RENFORCÉE | CRISE | Exceptions | P | E | C | A |
|------------------------------------|--|--------|------------------|-------|------------|---|---|---|---|
| <b>Pouvoir de police du maire</b>  | Conformément à l'article L. 2212-2 du code général des collectivités territoriales, le maire peut, sur le territoire communal, prendre des mesures plus restrictives telles que l'arrêt et limitation de certains usages non prioritaires.   |        |                  |       |            |   |   | x |   |
| Prévention incendie                | Conformément aux dispositions du chapitre I de la circulaire interministérielle n° 465 du 10 décembre 1951, chaque maire doit en permanence garantir la disponibilité d'une réserve d'eau suffisante pour permettre la lutte contre un incendie. Sauf cas particulier, le ou les réservoirs doivent permettre de disposer d'une réserve d'eau d'incendie d'au moins 120 m <sup>3</sup> , compte-tenu, éventuellement d'un apport garanti pendant la durée du sinistre. |        |                  |       |            |   |   | x |   |
| Débit réservé des cours d'eau      | Tout prélèvement doit impérativement être interrompu dans un cours d'eau (ou dans sa nappe d'accompagnement) dès lors que le débit au droit du prélèvement est inférieur ou voisin du débit minimal garantissant la vie, la circulation et la reproduction des espèces qui peuplent les eaux.  |        |                  |       |            | x | x | x | x |
| Risques de pollution               | Du fait de l'extrême sensibilité des milieux aquatiques, une surveillance accrue de tous les rejets est nécessaire, pour le suivi des dispositifs de traitement des eaux, et le renforcement des mesures de prévention de toute pollution accidentelle.<br><br>Les travaux de délestage direct dans le milieu récepteur sont soumis à autorisation préalable et pourront être décalés jusqu'au retour d'un débit plus élevé.   |        |                  |       |            | x | x | x | X |
| Préservation des zones de frayères | En application de la loi de 1991 sur la circulation des véhicules à moteur, la circulation, le passage, et le stationnement (moto, 4X4) dans le lit des cours d'eau sont interdits.  |        |                  |       |            | x | x | x | x |

La Prairie



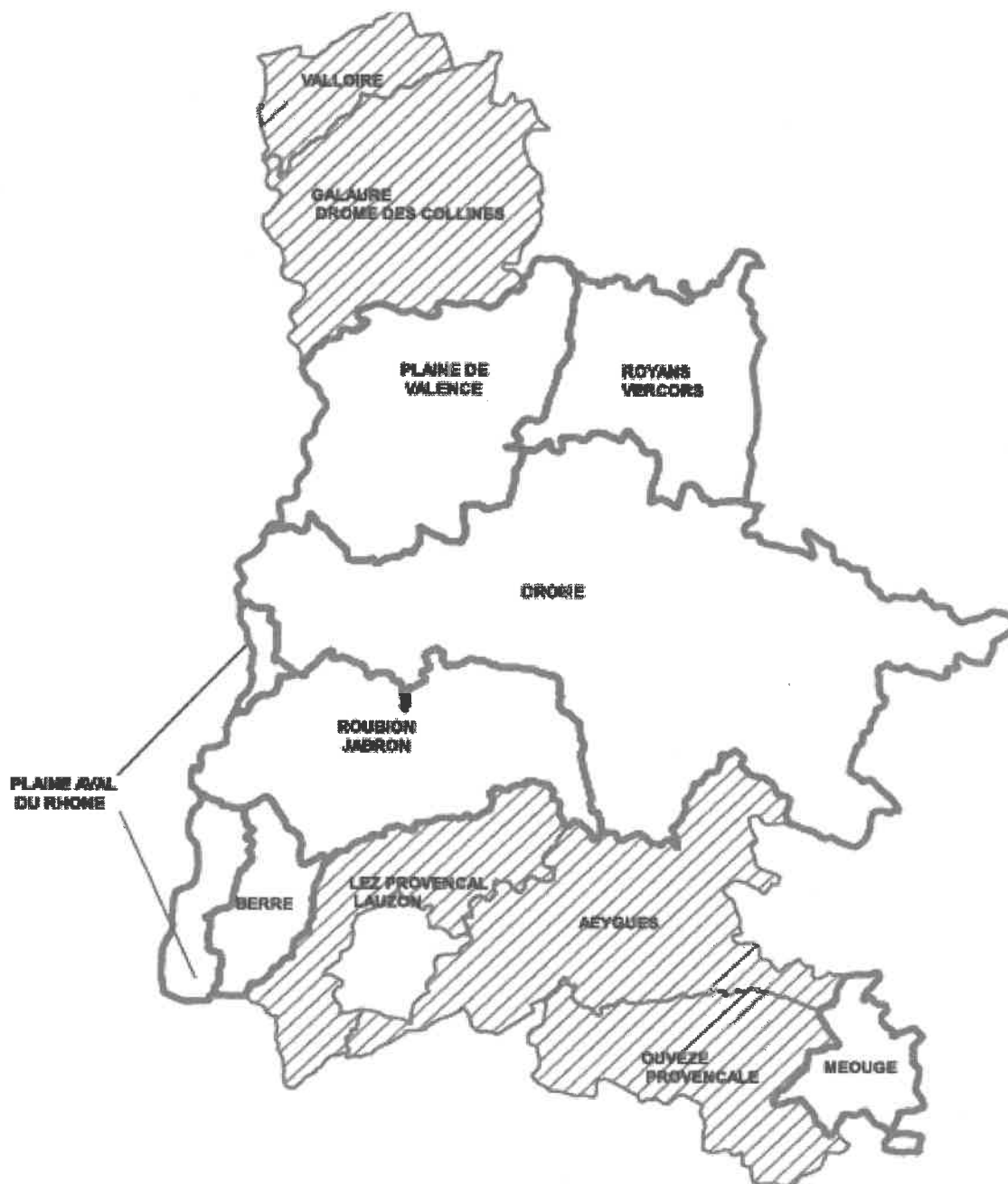






**PRÉFET  
DE LA DRÔME**

*Liberté  
Égalité  
Fraternité*

**ANNEXE 2- ARRETE PREFECTORAL n° 26.2022.05.34 00002  
ZONES HYDROGRAPHIQUES DE GESTION**



**Secteurs sécheresse**

-  Secteurs concernés par cet arrêté
-  Secteurs non concernés par cet arrêté

Révisé par DDT26 / SEFEN le 22/03/2022  
Sources : DDT26, @IGN

La Préfète

Elodie DEGIOVANNI



**Annexe 3 : Appartenance des communes aux zones hydrographiques de gestion**

| Libellé                 | Code INSEE | Secteur sécheresse   |
|-------------------------|------------|----------------------|
| ALEYRAC                 | 26003      | Roubion - Jabron     |
| ALIXAN                  | 26004      | Plaine de Valence    |
| ALLAN                   | 26006      | Lez - Berre          |
| ALLEX                   | 26006      | Bassin de la Drôme   |
| AMBONIL                 | 26007      | Plaine de Valence    |
| ANCONE                  | 26008      | Plaine aval du Rhône |
| AOUSTE-SUR-SYE          | 26011      | Bassin de la Drôme   |
| ARNAYON                 | 26012      | Bassin de la Drôme   |
| AUBENASSON              | 26016      | Bassin de la Drôme   |
| AUCELON                 | 26017      | Bassin de la Drôme   |
| AUREL                   | 26019      | Bassin de la Drôme   |
| AURIPLES - LA REPARA    | 26020      | Bassin de la Drôme   |
| AUTICHAMP               | 26021      | Bassin de la Drôme   |
| BALLONS                 | 26022      | Méouge               |
| BARBIERES               | 26023      | Plaine de Valence    |
| BARCELONNE              | 26024      | Plaine de Valence    |
| BARNAVE                 | 26026      | Bassin de la Drôme   |
| BARSAC                  | 26027      | Bassin de la Drôme   |
| BATIE-DES-FONDS         | 26030      | Bassin de la Drôme   |
| BATIE-ROLLAND           | 26031      | Roubion - Jabron     |
| BAUME-CORNILLANE        | 26032      | Plaine de Valence    |
| BAUME-D'HOSTUN          | 26034      | Plaine de Valence    |
| BEAUFORT-SUR-GERVANNE   | 26036      | Bassin de la Drôme   |
| BEAUMONT-EN-DIOIS       | 26036      | Bassin de la Drôme   |
| BEAUMONT-LES-VALENCE    | 26037      | Plaine de Valence    |
| BEAUREGARD-BARET        | 26039      | Plaine de Valence    |
| BEAURIERES              | 26040      | Bassin de la Drôme   |
| BEAUVALLON              | 26042      | Plaine de Valence    |
| BEGUDE-DE-MAZENC        | 26046      | Roubion - Jabron     |
| BESAYES                 | 26049      | Plaine de Valence    |
| BEZAUDUN-SUR-BINE       | 26061      | Roubion - Jabron     |
| BONLIEU-SUR-ROUBION     | 26062      | Roubion - Jabron     |
| BOULC                   | 26066      | Bassin de la Drôme   |
| BOURDEAUX               | 26066      | Roubion - Jabron     |
| BOURG-DE-PEAGE          | 26067      | Plaine de Valence    |
| BOURG-LES-VALENCE       | 26068      | Plaine de Valence    |
| BOUVANTE                | 26069      | Royans - Vercors     |
| BOUVIERES               | 26060      | Roubion - Jabron     |
| BRETTE                  | 26062      | Bassin de la Drôme   |
| CHABEUIL                | 26064      | Plaine de Valence    |
| CHABRILLAN              | 26066      | Bassin de la Drôme   |
| CHAFFAL                 | 26066      | Bassin de la Drôme   |
| CHALANCON               | 26067      | Bassin de la Drôme   |
| CHAMALOC                | 26069      | Bassin de la Drôme   |
| CHANTEMERLE-LES-GRIGNAN | 26073      | Lez - Berre          |
| CHAPELLE-EN-VERCORS     | 26074      | Royans - Vercors     |
| CHARENS                 | 26076      | Bassin de la Drôme   |
| CHAROLS                 | 26078      | Roubion - Jabron     |
| CHARPEY                 | 26079      | Plaine de Valence    |
| CHASTEL-ARNAUD          | 26080      | Bassin de la Drôme   |

La Préfecture

### Annexe 3 : Appartenance des communes aux zones hydrographiques de gestion

| Libellé                | Code INSEE | Secteur sécheresse   |
|------------------------|------------|----------------------|
| CHATEAUDOUBLE          | 26081      | Plaine de Valence    |
| CHATEAUEUF-DU-RHONE    | 26085      | Plaine aval du Rhône |
| CHATEAUNEUF-SUR-ISERE  | 26084      | Plaine de Valence    |
| CHATILLON-EN-DIOIS     | 26086      | Bassin de la Drôme   |
| CHATUZANGE-LE-GOUBET   | 26088      | Plaine de Valence    |
| CHAUDIÈRE              | 26090      | Bassin de la Drôme   |
| CLANSAYES              | 26093      | Lez - Berre          |
| CLEON-D'ANDRAN         | 26096      | Roubion - Jabron     |
| CLIOUSCLAT             | 26097      | Bassin de la Drôme   |
| COBONNE                | 26098      | Bassin de la Drôme   |
| COMBOVIN               | 26100      | Plaine de Valence    |
| COMPS                  | 26101      | Roubion - Jabron     |
| CONDILLAC              | 26102      | Roubion - Jabron     |
| COUCOURDE              | 26106      | Plaine aval du Rhône |
| CREST                  | 26108      | Bassin de la Drôme   |
| CRUPIES                | 26111      | Roubion - Jabron     |
| DIE                    | 26113      | Bassin de la Drôme   |
| DIEULEFIT              | 26114      | Roubion - Jabron     |
| DIVAJEU                | 26116      | Bassin de la Drôme   |
| DONZERE                | 26116      | Plaine aval du Rhône |
| ECHEVIS                | 26117      | Royans - Vercors     |
| ESPELUCHE              | 26121      | Roubion - Jabron     |
| ESPENEL                | 26122      | Bassin de la Drôme   |
| ETOILE-SUR-RHONE       | 26124      | Plaine de Valence    |
| EURRE                  | 26126      | Bassin de la Drôme   |
| EYGALAYES              | 26126      | Méouge               |
| EYGLUY-ESCOULIN        | 26128      | Bassin de la Drôme   |
| EYMEUX                 | 26129      | Plaine de Valence    |
| EYZAHUT                | 26131      | Roubion - Jabron     |
| FELINES-SUR-RIMANDOULE | 26134      | Roubion - Jabron     |
| FRANCILLON-SUR-ROUBION | 26137      | Roubion - Jabron     |
| GARDE-ADHEMAR          | 26138      | Lez - Berre          |
| GIGORS-ET-LOZERON      | 26141      | Bassin de la Drôme   |
| GLANDAGE               | 26142      | Bassin de la Drôme   |
| GRANE                  | 26144      | Bassin de la Drôme   |
| GRANGES-GONTARDES      | 26146      | Lez - Berre          |
| GUMIANE                | 26147      | Bassin de la Drôme   |
| HOSTUN                 | 26149      | Plaine de Valence    |
| IZON-LA-BRUISSE        | 26160      | Méouge               |
| JAILLANS               | 26381      | Plaine de Valence    |
| JONCHERES              | 26162      | Bassin de la Drôme   |
| LABOREL                | 26163      | Méouge               |
| LACHAU                 | 26164      | Méouge               |
| LAUPIE                 | 26167      | Roubion - Jabron     |
| LAVAL-D'AIX            | 26169      | Bassin de la Drôme   |
| LEONCEL                | 26163      | Royans - Vercors     |
| LESCHES-EN-DIOIS       | 26164      | Bassin de la Drôme   |
| LIVRON-SUR-DRÔME       | 26166      | Bassin de la Drôme   |
| LORIOU-SUR-DRÔME       | 26166      | Bassin de la Drôme   |
| LUC-EN-DIOIS           | 26167      | Bassin de la Drôme   |

### Annexe 3 : Appartenance des communes aux zones hydrographiques de gestion

| Libellé                | Code INSEE | Secteur sécheresse   |
|------------------------|------------|----------------------|
| LUS-LA-CROIX-HAUTE     | 26168      | Bassin de la Drôme   |
| MALISSARD              | 26170      | Plaine de Valence    |
| MANAS                  | 26171      | Roubion - Jabron     |
| MARCHES                | 26173      | Plaine de Valence    |
| MARIGNAC-EN-DIOIS      | 26176      | Bassin de la Drôme   |
| MARSANNE               | 26176      | Roubion - Jabron     |
| MENGLON                | 26178      | Bassin de la Drôme   |
| MIRABEL-ET-BLACONS     | 26183      | Bassin de la Drôme   |
| MIRMANDE               | 26186      | Bassin de la Drôme   |
| MISCON                 | 26186      | Bassin de la Drôme   |
| MONTBOUCHER-SUR-JABRON | 26191      | Roubion - Jabron     |
| MONTCLAR-SUR-GERVANNE  | 26196      | Bassin de la Drôme   |
| MONTELEGER             | 26196      | Plaine de Valence    |
| MONTELIER              | 26197      | Plaine de Valence    |
| MONTELIMAR             | 26198      | Plaine aval du Rhône |
| MONTFROC               | 26200      | Méouge               |
| MONTJOYER              | 26203      | Roubion - Jabron     |
| MONTLAUR-EN-DIOIS      | 26204      | Bassin de la Drôme   |
| MONTMAUR-EN-DIOIS      | 26206      | Bassin de la Drôme   |
| MONTMEYRAN             | 26206      | Plaine de Valence    |
| MONTOISON              | 26208      | Plaine de Valence    |
| MONTVENDRE             | 26212      | Plaine de Valence    |
| MORNANS                | 26214      | Roubion - Jabron     |
| MOTTE-FANJAS           | 26217      | Royans - Vercors     |
| OMBLEZE                | 26221      | Bassin de la Drôme   |
| ORCINAS                | 26222      | Roubion - Jabron     |
| ORIOLE-EN-ROYANS       | 26223      | Royans - Vercors     |
| OURCHES                | 26224      | Plaine de Valence    |
| PENNES-LE-SEC          | 26228      | Bassin de la Drôme   |
| PEYRUS                 | 26232      | Plaine de Valence    |
| PIEGROS-LA-CLASTRE     | 26234      | Bassin de la Drôme   |
| PIERRELATTE            | 26235      | Plaine aval du Rhône |
| PLAN-DE-BAIX           | 26240      | Bassin de la Drôme   |
| POET-CELARD            | 26241      | Roubion - Jabron     |
| POET-LAVAL             | 26243      | Roubion - Jabron     |
| PONET-ET-SAINT-AUBAN   | 26246      | Bassin de la Drôme   |
| PONT-DE-BARRET         | 26249      | Roubion - Jabron     |
| PONTAIX                | 26248      | Bassin de la Drôme   |
| PORTES-EN-VALDAINE     | 26261      | Roubion - Jabron     |
| PORTES-LES-VALENCE     | 26262      | Plaine de Valence    |
| POYOLS                 | 26263      | Bassin de la Drôme   |
| PRADELLE               | 26264      | Bassin de la Drôme   |
| PRES                   | 26266      | Bassin de la Drôme   |
| PUY-SAINT-MARTIN       | 26268      | Roubion - Jabron     |
| PUYGIRON               | 26267      | Roubion - Jabron     |
| REAUVILLE              | 26261      | Lez - Berre          |
| RECOUBEAU-JANSAC       | 26262      | Bassin de la Drôme   |
| RIMON-ET-SAVEL         | 26266      | Bassin de la Drôme   |
| ROCHE-SUR-GRANE        | 26277      | Bassin de la Drôme   |
| ROCHEBAUDIN            | 26268      | Roubion - Jabron     |

*La Préfecture*

*Elodie DEGIOVANNI*

### Annexe 3 : Appartenance des communes aux zones hydrographiques de gestion

| Libellé                      | Code INSEE | Secteur sécheresse   |
|------------------------------|------------|----------------------|
| ROCHECHINARD                 | 26270      | Royans - Vercors     |
| ROCHEFORT-EN-VALDAINE        | 26272      | Roubion - Jabron     |
| ROCHEFORT-SAMSON             | 26273      | Plaine de Valence    |
| ROCHEFOURCHAT                | 26274      | Bassin de la Drôme   |
| ROMEYER                      | 26282      | Bassin de la Drôme   |
| ROUSSAS                      | 26284      | Lez - Berre          |
| ROYNAC                       | 26287      | Roubion - Jabron     |
| SAILLANS                     | 26289      | Bassin de la Drôme   |
| SAINT-AGNAN-EN-VERCORS       | 26290      | Royans - Vercors     |
| SAINT-ANDEOL                 | 26291      | Bassin de la Drôme   |
| SAINT-BENOIT-EN-DIOIS        | 26296      | Bassin de la Drôme   |
| SAINT-GERVAIS-SUR-ROUBION    | 26306      | Roubion - Jabron     |
| SAINT-JEAN-EN-ROYANS         | 26307      | Royans - Vercors     |
| SAINT-JULIEN-EN-QUINT        | 26308      | Bassin de la Drôme   |
| SAINT-JULIEN-EN-VERCORS      | 26309      | Royans - Vercors     |
| SAINT-LAURENT-EN-ROYANS      | 26311      | Royans - Vercors     |
| SAINT-MARCEL-LES-SAUZET      | 26312      | Roubion - Jabron     |
| SAINT-MARCEL-LES-VALENCE     | 26313      | Plaine de Valence    |
| SAINT-MARTIN-EN-VERCORS      | 26316      | Royans - Vercors     |
| SAINT-MARTIN-LE-COLONEL      | 26316      | Royans - Vercors     |
| SAINT-NAZAIRE-EN-ROYANS      | 26320      | Royans - Vercors     |
| SAINT-NAZAIRE-LE-DESERT      | 26321      | Bassin de la Drôme   |
| SAINT-PAUL-TROIS-CHATEAUX    | 26324      | Lez - Berre          |
| SAINT-ROMAN                  | 26327      | Bassin de la Drôme   |
| SAINT-SAUVEUR-EN-DIOIS       | 26328      | Bassin de la Drôme   |
| SAINT-THOMAS-EN-ROYANS       | 26331      | Royans - Vercors     |
| SAINT-VINCENT-LA-COMMANDERIE | 26382      | Plaine de Valence    |
| SAINTE-CROIX                 | 26299      | Bassin de la Drôme   |
| SAINTE-EULALIE-EN-ROYANS     | 26302      | Royans - Vercors     |
| SALETTES                     | 26334      | Roubion - Jabron     |
| SAOU                         | 26336      | Roubion - Jabron     |
| SAULCE-SUR-RHONE             | 26337      | Plaine aval du Rhône |
| SAUZET                       | 26338      | Roubion - Jabron     |
| SAVASSE                      | 26339      | Roubion - Jabron     |
| SEDERON                      | 26340      | Méouge               |
| SOLAURE-EN-DIOIS             | 26001      | Bassin de la Drôme   |
| SOUSPIERRE                   | 26343      | Roubion - Jabron     |
| SOYANS                       | 26344      | Roubion - Jabron     |
| SUZE                         | 26346      | Bassin de la Drôme   |
| TONILS                       | 26361      | Roubion - Jabron     |
| TOUCHE                       | 26362      | Roubion - Jabron     |
| TOURRETTES                   | 26353      | Plaine aval du Rhône |
| TRUINAS                      | 26366      | Roubion - Jabron     |
| UPIE                         | 26368      | Plaine de Valence    |
| VACHERES-EN-QUINT            | 26369      | Bassin de la Drôme   |
| VAL-MARAVEL                  | 26136      | Bassin de la Drôme   |
| VALAURIE                     | 26360      | Lez - Berre          |
| VALDROME                     | 26361      | Bassin de la Drôme   |
| VALENCE                      | 26362      | Plaine de Valence    |
| VASSIEUX-EN-VERCORS          | 26364      | Royans - Vercors     |



**Annexe 3 : Appartenance des communes aux zones  
hydrographiques de gestion**

| Libellé                 | Code INSEE | Secteur sécheresse |
|-------------------------|------------|--------------------|
| VAUNAVEYS-LA-ROCHETTE   | 26366      | Bassin de la Drôme |
| VERCHENY                | 26368      | Bassin de la Drôme |
| VERONNE                 | 26371      | Bassin de la Drôme |
| VERS-SUR-MEOUGE         | 26372      | Méouge             |
| VILLEBOIS-LES-PINS      | 26374      | Méouge             |
| VILLEFRANCHE-LE-CHATEAU | 26376      | Méouge             |
| VOLVENT                 | 26378      | Bassin de la Drôme |

La Préfète

  
Elodie DEGIOVANNI

